



Lebensraum Dünnern Oensingen bis Olten - Hochwasserschutz und Aufwertung

Überleben im Dichtestress

FAN-Tagung vom 11. März 2022

Inhalte




Präsentation:

Roger Dürrenmatt, Amt für Umwelt Kt. SO, Projektleiter Lebensraum Dünnern

Gaby Wyser, Weissgrund AG Zürich, Kommunikationssupport Lebensraum Dünnern

1. Einstieg
2. Das Projekt
3. Das Umfeld
4. Kommunikative Herausforderungen
5. Gewählte Lösungsansätze

1. Einstieg



«Dünnern braucht mehr Raum»

Oltner Tagblatt 26. März 2017



Bauern bekämpfen «übrissenes Projekt»

Oltner Tagblatt 6. April 2017

Der Oberbuchsiter Gemeinderat wehrt sich gegen die Pläne des Kantons,

«Die Industriezone ist gefährdet»

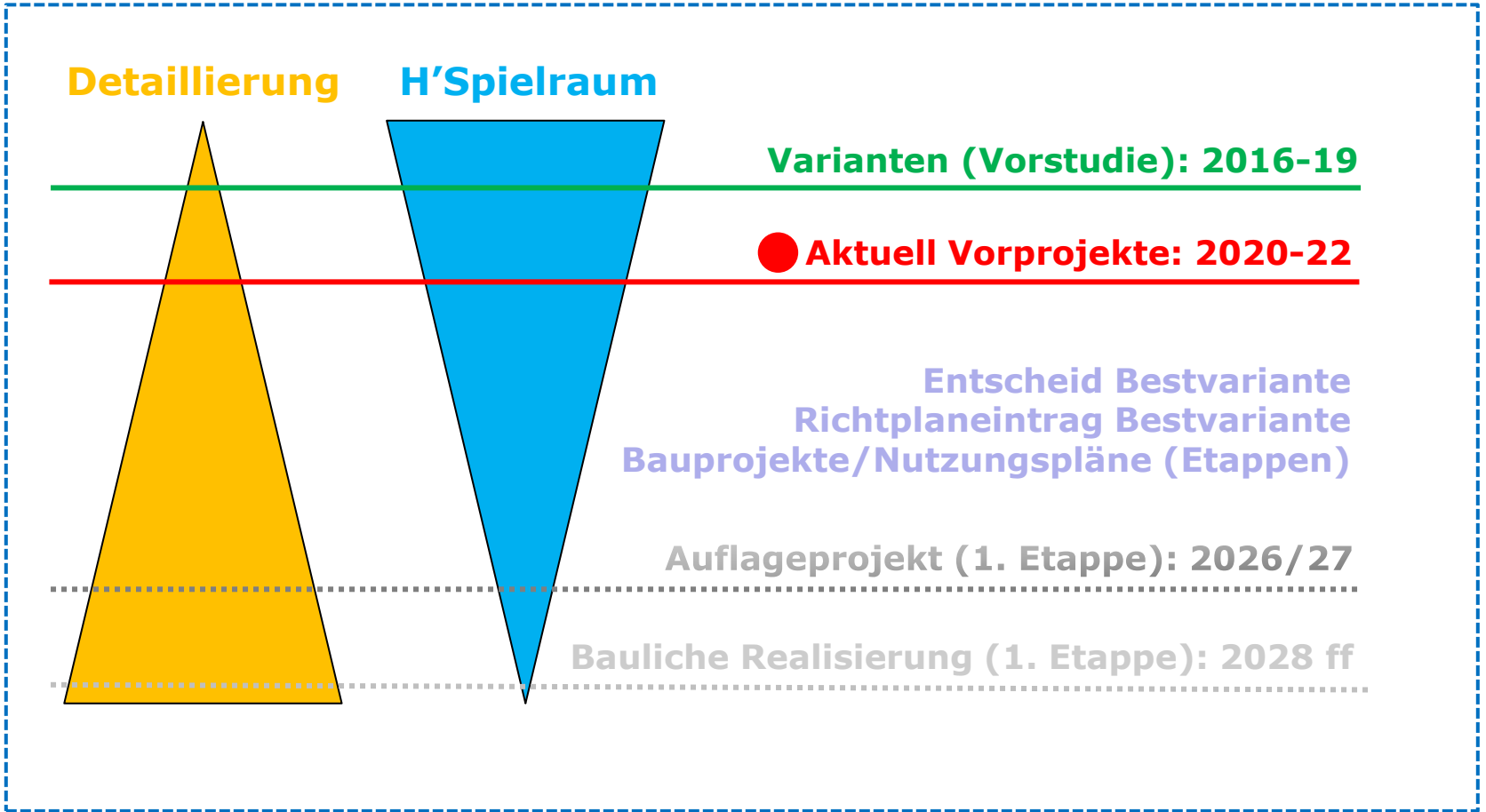

Oltner Tagblatt 8. Mai 2017

«Es ist noch nichts in Stein gemeisselt»

Dünnern Das geplante Hochwasserschutzprojekt ruft Gegner auf den Plan - es gibt ein Kommunikationsproblem


*Oltner Tagblatt
11. Mai 2017*

2. Das Projekt (1)

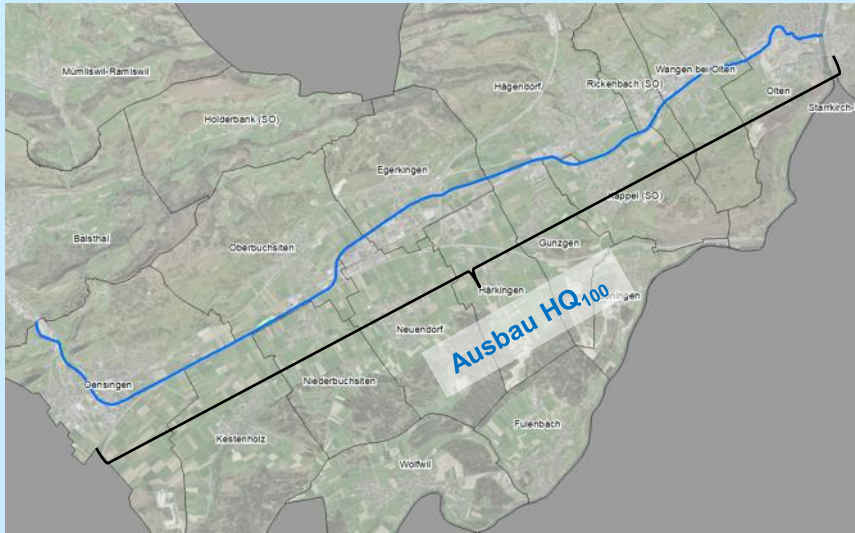


Hochwasserschutz

2. Das Projekt (2)

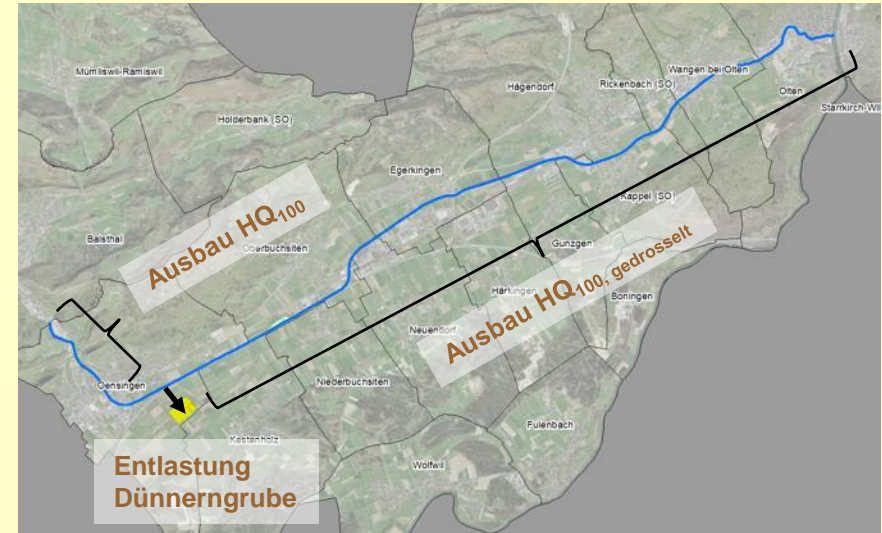


Variante «Ausbauen+Aufwerten»




- Erhöhung Abflusskapazität im gesamten Projektperimeter auf HQ₁₀₀

Variante «Rückhalten+Aufwerten»



- Erhöhung Abflusskapazität bis zum Entlastungsbauwerk in Oensingen auf HQ₁₀₀
- Entlastung in Dünnerngrube
- Sicherstellen Abflusskapazität auf gedrosseltes HQ₁₀₀ unterhalb des Entlastungsbauwerks

3. Das Umfeld



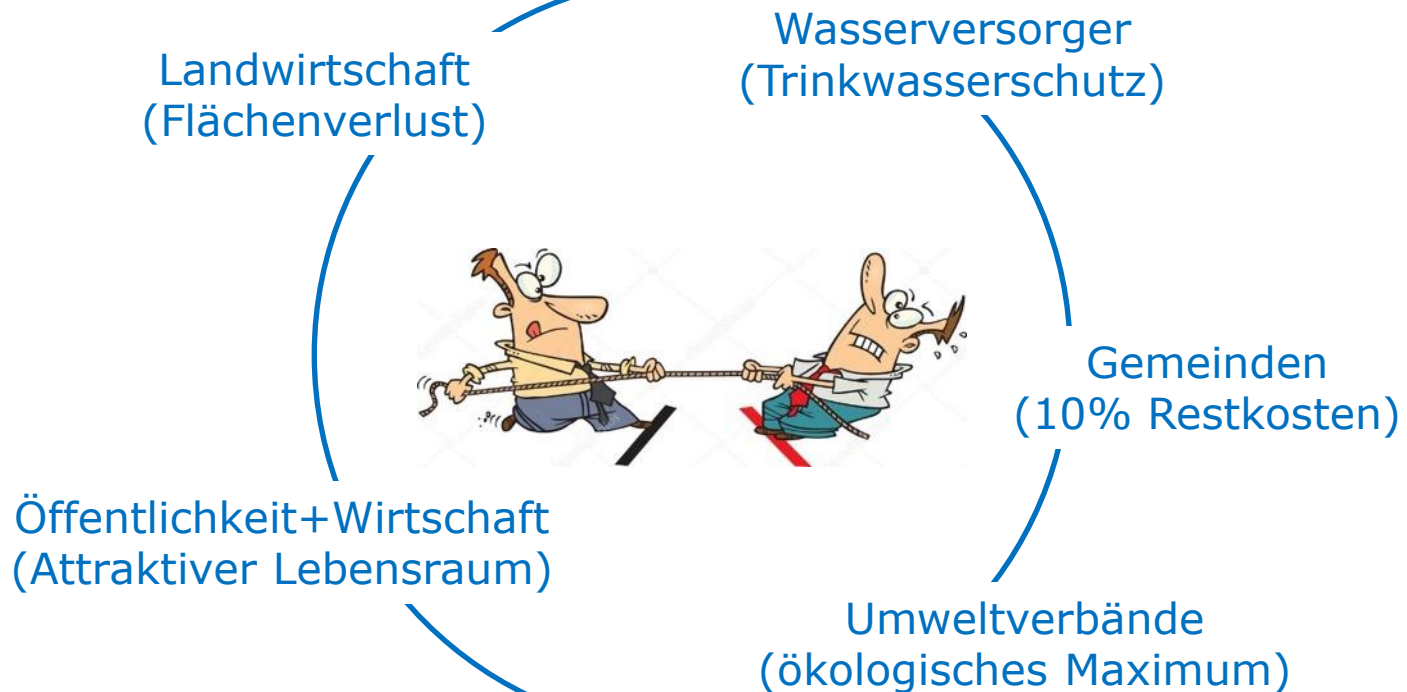
Lebensraum Dünnern Oensingen bis Olten
Hochwasserschutz und Aufwertung




- 19 km Fluss
- 13 politische Gemeinden
- Produzierende Landwirtschaft
- Fruchtfolgeflächen betroffen
- Wichtiger Grundwasserträger
- Lebens- und Wirtschaftsraum
- Weitere Vorhaben
 - 6-Spurausbau Autobahn
 - Nitratprojekt
 - Grundwasserschutzareale
 - Regionale Arbeitszone RAZ Gäu
 - CST (Cargo sous terrain)
- Fazit: Dichtestress!

4. Kommunikative Herausforderungen.

Zeitgemässer Hochwasserschutz
(Bewilligungsfähigkeit inkl. ökologische Wiederherstellung)

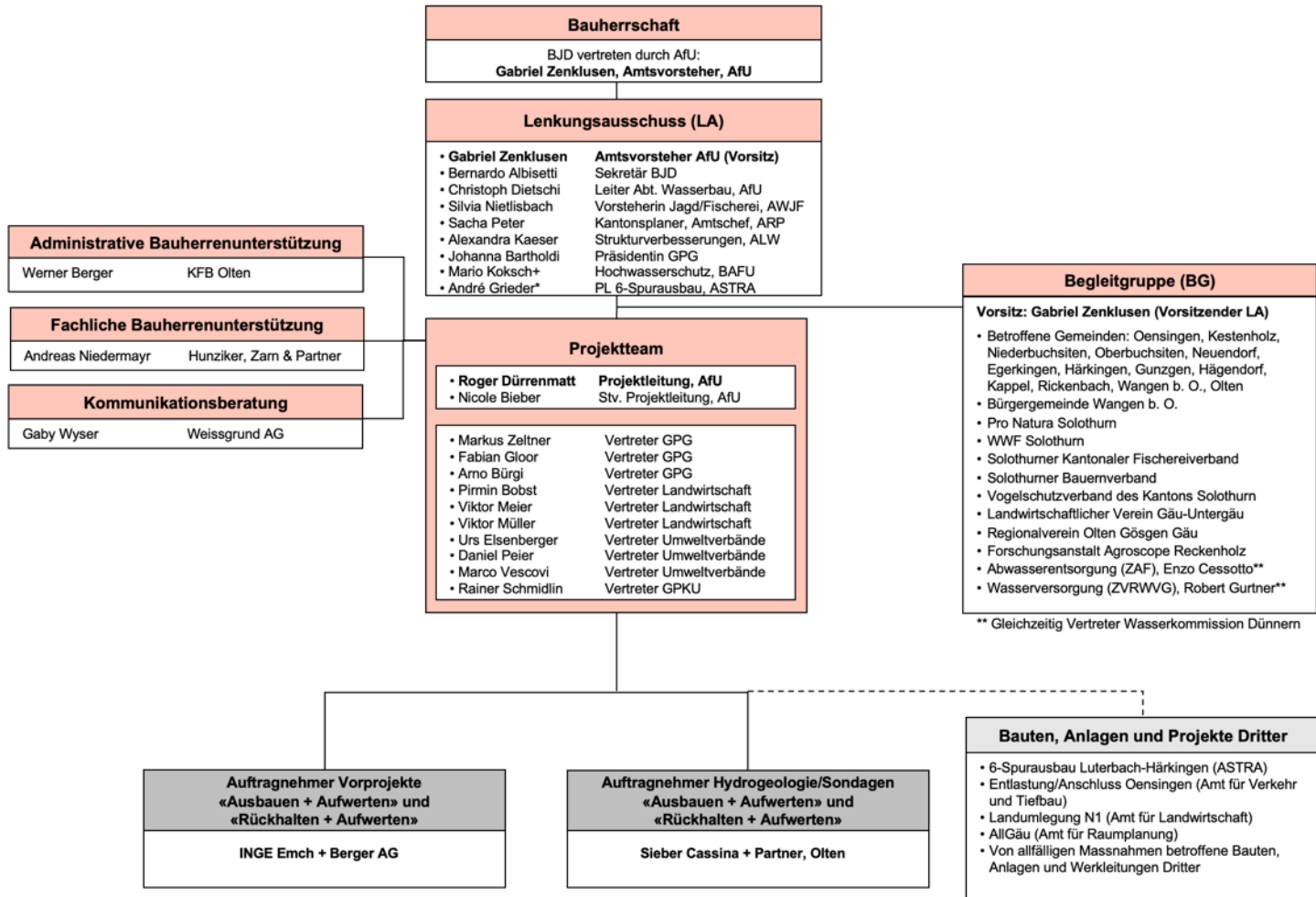




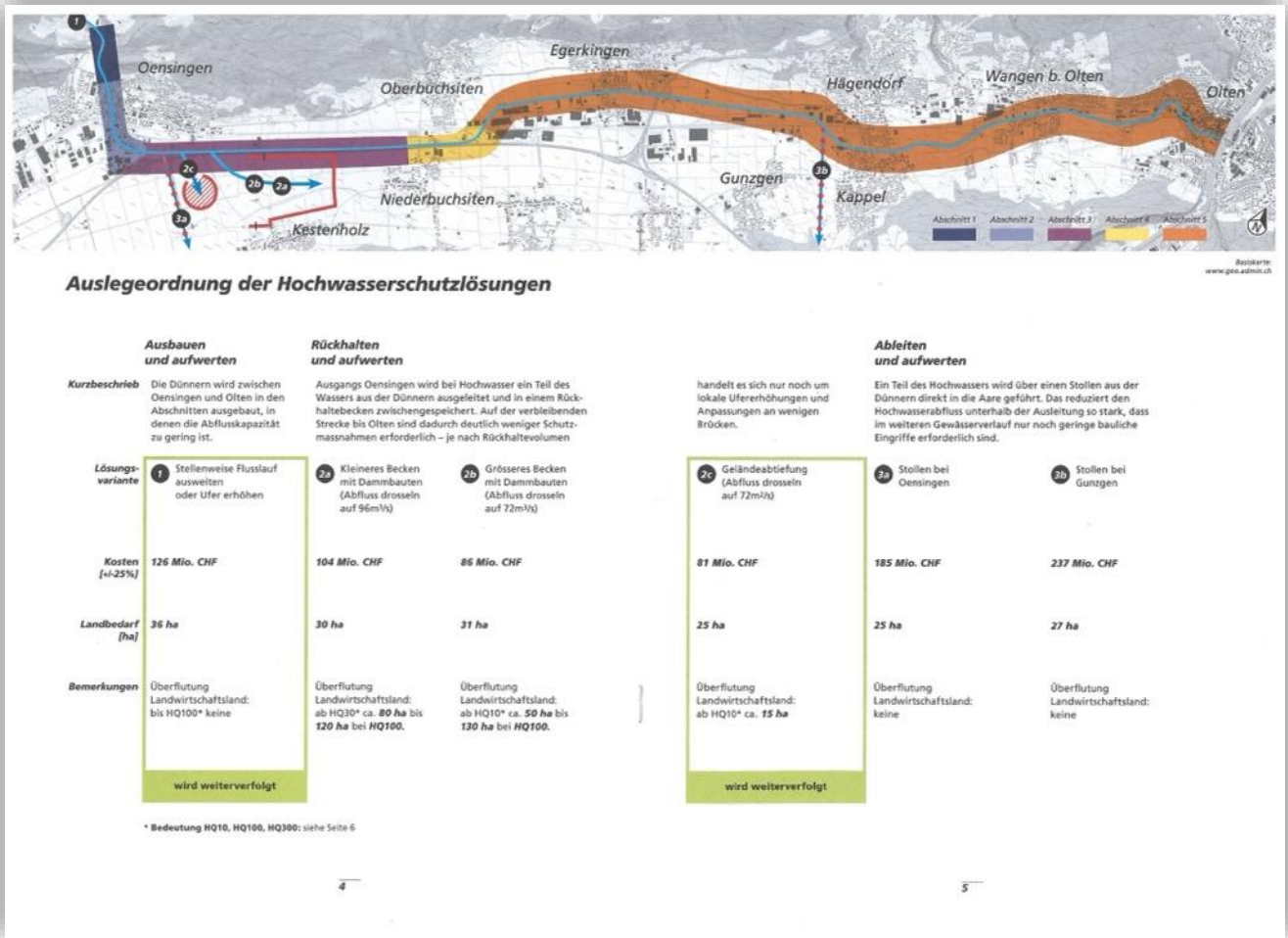
5. Gewählte Lösungsansätze

1 Beteiligte zu Betroffenen machen


Lebensraum Dünnern Oensingen bis Olten
Hochwasserschutz und Aufwertung



2 Lösungssuche: breit angelegt



3 Gezielt einbeziehen, transparent auswerten



4. Liste der Stellungnehmenden	Antwort in Bezug auf die Hauptfragestellung			Äusserung zu einzelnen Varianten				
	Vollständigkeit Auslegeordnung Varianten	Kriterien und Gewichtung Varianten	Vorprojekt Durchleiten und Dünnerngrube	Durchleiten	Dü' Grube	Rückhalt Dämme	Stollen	Nullvariante
1	Einwohnergemeinde Niederbuchsiten	+	+	+		+		
2	Einwohnergemeinde Oensingen	+	+	+				
3	Einwohnergemeinde Hägendorf	+	(+)	+	(+)	+		
4	Einwohnergemeinde Kappel	+	+	+				
5	Einwohnergemeinde Wangen bei Olten	+	+	+	-	+		
6	Einwohnergemeinde Oberbuchsiten	+	+	+	+	+	-	-
7	Einwohnergemeinde Egerkingen	+	+	+	(+)	+		
8	Einwohnergemeinde Kestenholz	+	+	+				+
9	Einwohnergemeinde Härkingen	+	+	+				
10	Einwohnergemeinde Rickenbach (Gemeinderat)					(+)		+
11	Bau- und Werkkommission BWK Rickenbach			+	-	+	-	-
12	Stadt Olten	+	+	+	-	+		
13	Regionalverein Olten-Gösgen-Gäu (OGG)	Verzicht auf Abgabe einer Stellungnahme						
14	Verein Gemeindepräsidentenkonferenz Gäu (GPG)	+	+	+				
15	Solothurner Bauernverband SOBV	-	-	-	-	(+)		+
16	Landwirtschaftlicher Verein Gäu-Untergäu	-	-	-	-	(+)		+
17	Eidg. Dep. Wirtschaft, Bildung, Forschung; Agroscope				+	-		
18	Bürgergemeinde Wangen bei Olten, Wasserversorgung							+
19	Zweckverband Abwasserregion Falkenstein (ZAF)	+	+	+	(+)	+		
20	Zweckverband Wasserversorgung Untergäu (ZVWU)	+	+	+	-	+		+
21	Zweckverband Regionale Wasserversorgung Gäu (ZVRWVG)	+	+	+				
22	Aare Energie AG (AEN)	+	+	+	+	+		
23	Solothurnisch Kantonaler Fischereiverband	+	+	+	(+)	+	-	-
24	Pro Natura Solothurn, WWF Solothurn, VVS/BirdLife Solothurn	+	+	(+)	+	-	-	-
	Einwohnergemeinde Gunzgen	Keine Stellungnahme abgegeben						
	Einwohnergemeinde Neuendorf	Keine Stellungnahme abgegeben						
	Zweckverband ARA Gäu (ZAG)	Keine Stellungnahme abgegeben						


+ Einverstanden
 (+) Mit Vorbehalten einverstanden
 - Nicht einverstanden

4 Früh einbeziehen: landwirtschaftliche Sprechstunde

Liste mit befragten Bewirtschaftern

Bewirtschafter Name	Strasse Nr	PLZ Ort	Mandant	Anzahl Parzellen	Termin Befragung	Bemerkungen / Kontaktaufnahme
Tschumi-Ramseier Samuel	Bifangweg 6	4702 Oensingen	SO	4	22.01.2020	Zusammensetzung Begleitgruppe?
Pfluger Franziska & Markus	Ausserbergstrasse 2	4702 Oensingen	SO	5	22.01.2020	-
Hengartner-Probst Stephan	Hesselbergweg 7	4702 Oensingen	SO	17	22.01.2020	-
Bobst Andreas	Ausserbergstr. 1	4702 Oensingen	SO	3	22.01.2020	-
Ingold-Zeltner Daniel	Matte 1	4703 Kestenholz	SO	5	18.02.2020	Eventuell Rückmeldung wegen Pachtvertrag mit Kanton bis 2031 (gemäss Fuchs, Agroscope)?
Hofstetter Mauricio & Hermann	Breitfeldstrasse 3	4702 Oensingen	SO	22	18.02.2020	-
Bobst-Steiner Pirmin	Römerstrasse 19	4702 Oensingen	SO	14	18.02.2020	-
Anderegg Mathias	Gruebackerweg 42	4612 Wangen b. Olten	SO	5	18.02.2020	Antwort per Mail Pflanzenschutz im Gewässerraum: neue Einschränkungen? Breite?
Studer Mathias	Unterdorf 10	4616 Kappel SO	SO	0	25.02.2020	-
Pfefferli-Frey Franz	Winkelacker 3	4612 Wangen b. Olten	SO	22	25.02.2020	Hinweis auf Neophyten (keine Rückmeldung).
Müller-Haller Viktor	Schweissacker 10	4626 Niederbuchsiten	SO	4	25.02.2020	-
Kissling-Bussmann Stefan	Bergstrasse 10	4613 Rickenbach SO	SO	5	25.02.2020	-
Kissling Lorenz	Bachstrasse 16	4614 Hägendorf	SO	12	25.02.2020	Antwort per Mail Pflanzenschutz im Gewässerraum: neue Einschränkungen? Breite?
Haefely Christoph	Oltnerstrasse 1	4614 Hägendorf	SO	7	25.02.2020	Antwort per Mail Pflanzenschutz im Gewässerraum: neue Einschränkungen? Breite?
Bütler-Flury Petra	Santelhof 1	4614 Hägendorf	SO	6	25.02.2020	Antwort per Mail Pflanzenschutz im Gewässerraum: neue Einschränkungen? Breite?
Wyss Fabian & Lack Roger	Mittelgäustrasse 49	4617 Gunzgen	SO	24	03.03.2020	-
Wyser-Im Wao Walter	Mattenhof 1	4616 Kappel SO	SO	11	03.03.2020	-
Studer Fabian	Oberion 8	4616 Kappel SO	SO	20	03.03.2020	Hinweis auf Problem Verbot Feldrandkompostierung im Nitratprojekt (?)
Ambühl-Fürst Beat	Niederhofweg 7	4617 Gunzgen	SO	9	03.03.2020	Kontaktaufnahme mit SBB, Bürgergemeinde?
Wagner-Bohny Thomas	Kirchsteg 1	4622 Egerkingen	SO	3	10.03.2020	-
Schneider Ernst & Esther	Schlegelhof 1	4622 Egerkingen	SO	19	10.03.2020	-
Pfefferli-Kaufmann Johann	Solothurnerstrasse 11	4622 Egerkingen	SO	7	10.03.2020	Erwartet als Erhebungsverantwortlicher von Egerkingen mehr Informationen.
Niggli-Digirolamo Christian	Hauptstrasse 11	4625 Oberbuchsiten	SO	5	10.03.2020	Wieso werden die Flächen nördlich der SBB-Linie nicht im Nitratprojekt eingeschlossen? (Antwort schon erhalten).
Fischer-Portmann Stefan	Hofmattstrasse 6	4622 Egerkingen	SO	11	10.03.2020	-
Aregger-von Arx Jörg	Hüslerhof 1	4622 Egerkingen	SO	14	10.03.2020	Antwort per Mail Pflanzenschutz im Gewässerraum: neue Einschränkungen? Breite?
Studer Peter	Dorfstrasse 33	4626 Niederbuchsiten	SO	1	29.06.2020	-
Kissling-Rudolf von Rohr Anton	Hintere Gasse 8	4628 Wolfwil	SO	2	29.06.2020	Eventuell Kontaktaufnahme mit Bruder von Frau Kissling? Das betroffene Land ist in einer Erbgemeinschaft der Frau zusammen mit Bruder.
Bloch Samuel	Roggenstrasse 951	4710 Balsthal	SO	3	29.06.2020	-

5 Komplexes vereinfachen



HQ??
100??



Freibord??

Gerinne??

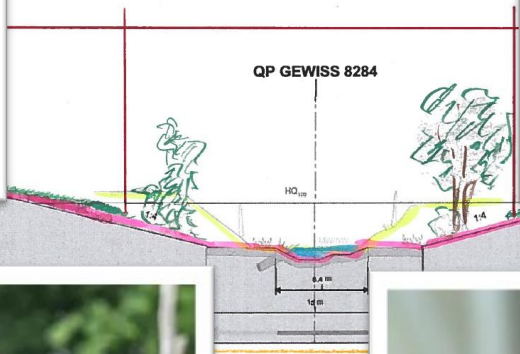



— Kein Defizit

— knappe
Platzverhältnisse

— Überschwemmung

6 Nutzen im Zentrum



7 Bilder in die Köpfe





6. Fazit




Keine Angst vor schlafenden Hunden

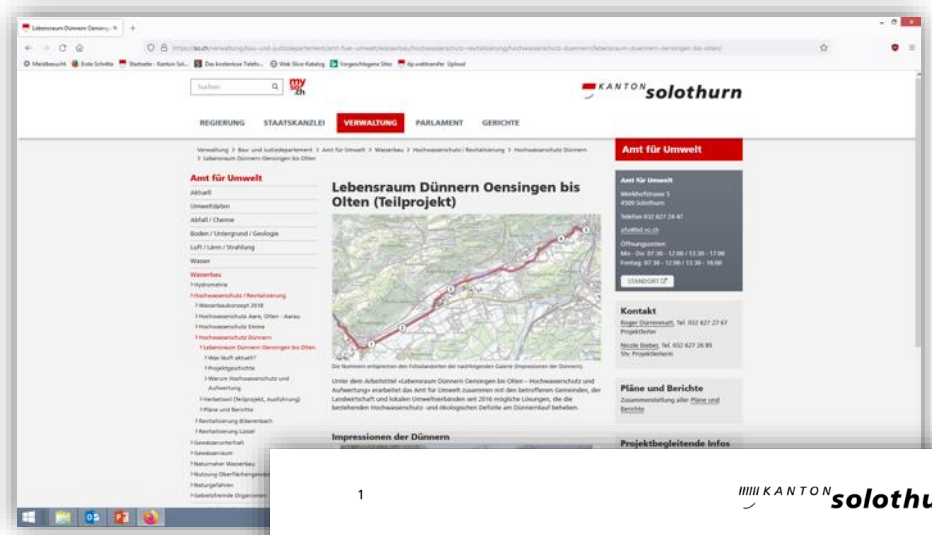




Weniger ist mehr



Lebensraum Dünnern Oensingen bis Olten
Hochwasserschutz und Aufwertung



KANTON solothurn

1

Staatskanzlei
Information

Rathaus / Barfüssergasse 24
4509 Solothurn
Telefon 032 627 20 70
kanzlei@sk.so.ch
www.so.ch

Medienmitteilung

Durchleiten, rückhalten, ableiten: Was tun gegen ein Hochwasser im Gäu?


Solothurn, 25. 10. 2018 – Auch wenn die Region lange verschont geblieben ist: Ein Hochwasser der Dünnern würde im Gäu massive Schäden verursachen. Was tun? Der Kanton legt mögliche Schutzkonzepte vor.



03|2020



Und schliesslich: dranbleiben





Danke für Ihre Aufmerksamkeit

